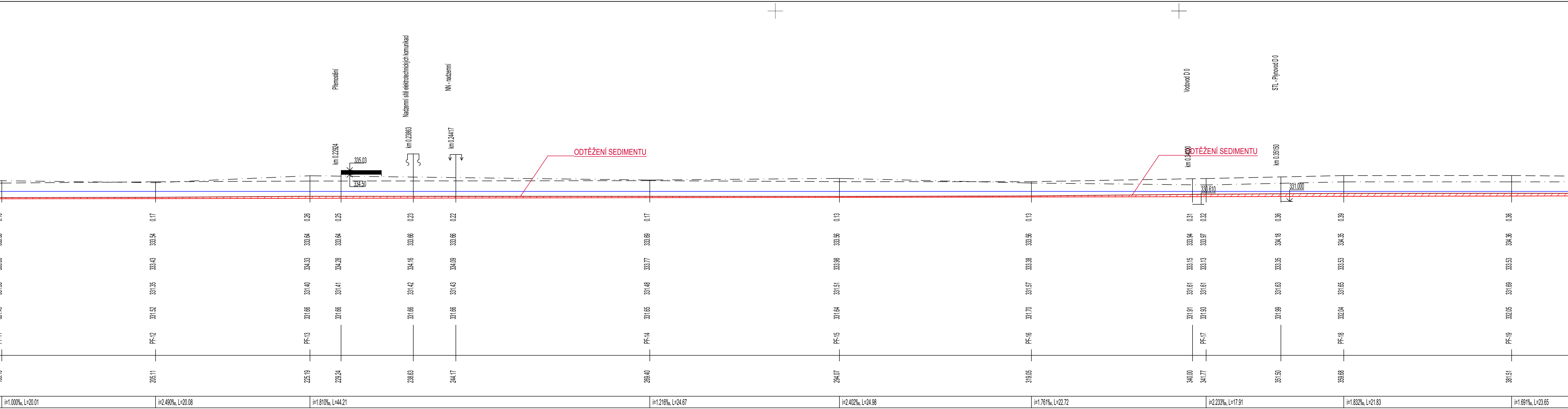
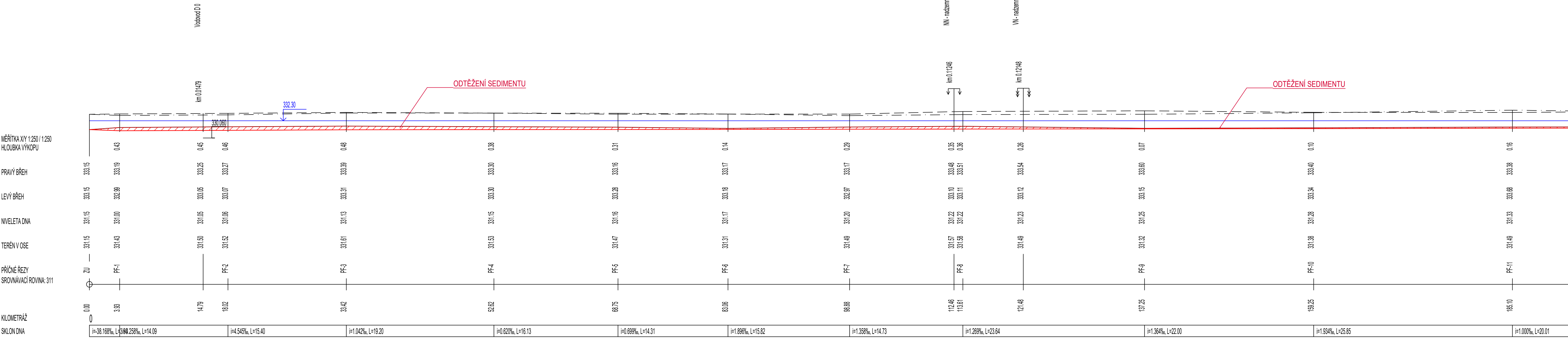



KRAJ
KATASTRÁLNÍ ÚZEMÍ
PARCELNÍ ČÍSLO
LEGENDA TYPŮ ČAR:
— PRAVÝ BŘEH
- - - LEVÝ BŘEH
— NIVELETA DŇA
— TERÉN V OSE
— HLADINA

PARDUBICKÝ
HYLÁVY



UPOZORNĚNÍ:
PŘED ZAHÁJENÍM ZEMNÍCH PRACÍ JE NUTNO VYTYČIT VEŠKERÉ INŽENÝRSKÉ SÍTĚ I ZAKRESLENÉ TRASY
PODZEMNÍCH SÍTÍ JSOU POUZE ORIENTAČNÍ !!!
PŘI PROVÁDĚNÍ PRACÍ JE TŘEBA DODRŽOVAT PŘÍSLUŠNÉ ČSN,
RESPEKTOVAT OCHRANNÁ PÁSMATA ZAŘÍZENÍ DLE ZÁKONA č. 458/2000, 151/2000 A 274/2001 Sb. A VYJÁDRĚNÍ
SPRÁVCŮ INŽENÝRSKÝCH SÍTÍ VIZ DOKLADOVÁ ČÁST PROJEKTOVÉ DOKUMENTACE.

LEGENDA TYPŮ ČAR:
— LINIE TERÉNU
— LINIE DŇA
— HLADINA
NÁNOS

VED. PROJEKTANT	ODP. PROJEKTANT	PROJEKTANT			
JÍŘÍ ŠÍMA, DIS.	JÍŘÍ ŠÍMA, DIS.	JÍŘÍ HORSKÝ			
STAVEBNÍK	POVOŘÍ LABE, STÁTNÍ PODNIK, VÍTA NEJEDLÉHO 951, 500 03 HRADEC KRÁLOVÉ				
MÍSTO STAVBY	HYLÁVY, K. Ú. HYLÁVY, DLOUHÁ TŘEBOVÁ				
STAVBA TŘEBOVKA, HYLÁVY, ODSTRANĚNÍ NÁNOSŮ Z NADJEZÍ, Ř. KM 2,735 - 3,508			FORMÁT	8 /A4	
			DATUM	09 /2018	
			STUPĚŇ	DPS	
			ZAK. Č.	V_2018_026	
			ARCH. Č.		
OBSAH PODÉLNÝ PROFIL TOKU - ČÁST A			MĚŘÍTKO	Č. VÝKR.	
			1 : 250/250	D.2.2.1.	